

# Données concernant le territoire de Communauté de Communes Aveyron Bas Ségala Viaur en 2022

La Communauté de Communes Aveyron Bas Ségala Viaur (CC ABSV) est née le 01 Janvier 2017 et fait suite à la fusion de deux intercommunalités : la communauté de communes Aveyron Ségala Viaur et la communauté de communes Bas Ségala. La Communauté de Communes Aveyron Bas Ségala Viaur regroupe depuis 7 communes et 3 communes déléguées (La Bastide-L'Eveque, Vabre-Tizac et Saint Salvadou) des vallées et plateaux du Ségala aveyronnais.

Le territoire intercommunal s'étend sur 262,1 km<sup>2</sup> soit 3% du territoire départemental et compte 5 571 habitants en 2018. En cette même année, la densité moyenne de population est de 21,25 hab./km<sup>2</sup> contre 31,97 hab./km<sup>2</sup> pour le département de l'Aveyron.

La Communauté de Communes Aveyron Bas Ségala Viaur est située au nord de la Région Occitanie, à l'Ouest du département de l'Aveyron. Elle est traversée par la D 911, artère de circulation routière majeure pour le territoire, cette départementale permet de relier la RN 88, voie de grande importance reliant Albi et Toulouse à Rodez, à Villefranche-de-Rouergue. La CC ABSV a une situation géographique stratégique ; située à proximité de 2 agglomérations de la Région (Rodez et Albi) et du chef-lieu Villefranche-de-Rouergue ce qui en fait un territoire dont les enjeux démographiques, économiques et sociaux sont remarquables.

Le territoire rural de la CC ABSV s'articule autour de 3 bourgs-centres, Rieupeyroux, Le Bas-Ségala et La Salvetat-Peyralès et est influencé par la proximité de Rodez et Villefranche-de-Rouergue (moins de 30 minutes). La crise sanitaire, la présence forte de l'agriculture et les paysages verdoyants de la CC ABSV sont les raisons principales menant à l'arrivée de nouveaux habitants sur les communes de la CC ABSV.



Figure 1 : Situation géographique de la Communauté de Communes Aveyron Bas Ségala Viaur

- **Une démographie évolutive et des disparités territoriales**

Après, un déclin relativement important à partir des années 80, la population se stabilise entre 1999 et 2013 et depuis le territoire connaît à nouveau une baisse. En 2018 l'intercommunalité recense 5 571 habitants sur son territoire, majoritairement répartis sur les Communes de

Rieupeyroux (1 961 en 2018), Le Bas-Ségala (1 571 en 2018) et La Salvetat-Peyralès (980 en 2018) ce qui représente 52,7% de la population intercommunale.

Depuis 1999 on observe un solde migratoire positif avec l'arrivée de nouveaux habitants sur le territoire (+0,74% depuis 1999) ce qui se retrouve à plus grande ampleur dans le département (+1,56% depuis 1999). Les résidences secondaires se sont transformées en résidences principales dû à la crise sanitaire actuelle.

La population est vieillissante, en effet, la répartition par tranches d'âges montre que la population de la CC ABSV est marquée par une importante part des 45 ans et plus (63,7% en 2018) alors qu'à l'échelle de l'Aveyron elle s'élève à 45,8%.

- **Un environnement riche et sensible et des paysages diversifiés**

Les communes du Bas-Ségala, de Rieupeyroux et de La Salvetat-Peyralès font partie des paysages du Ségala, un territoire aux paysages diversifiés et les 3 bourgs-centres se caractérisent par différents paysages. La Salvetat-Peyralès est délimitée par la Vallée du Viaur et fait partie du Ségala des cents vallées de par sa topographie vallonnées, similairement Le Bas-Ségala est marqué par la Vallée de l'Aveyron mais la présence de vaste plateaux agricoles arrosées par les Serènes permet d'identifier ce territoire comme Ségala des Serènes alors que Rieupeyroux se trouve sur la Dorsale du Ségala de par la D911 qui découpe le paysage mais également de par l'aspect vallonné et l'altitude relativement élevé de ce territoire.

Le patrimoine lié au secteur agricole est l'une des composantes essentielles du territoire. Le territoire possède une multitude de patrimoine bâti et plus particulièrement de patrimoine vernaculaire. En effet, ce dernier rassemble les constructions à usages fonctionnels et liées à la vie quotidienne. On retrouve également de nombreuses croix, oratoires, chapelles, statues. Les communes de l'intercommunalité sont riches de ce patrimoine vernaculaire et le mettent toutes trois en valeurs (exemple : la Chapelle de Murat à la Salvetat-Peyralès, le four à pain de la commune déléguée de Vabre-Tizac, la fontaine du Griffoul de Rieupeyroux).

La Salvetat-Peyralès comporte un site inscrit, le château de Roumegous, tandis que Le Bas-Ségala et Rieupeyroux abritent 3 monuments inscrits : le Château de Réquista (privé) situé sur la commune déléguée de la Bastide-l'Evêque, la Croix de Bleysolles, située sur la commune déléguée de Vabre-Tizac et l'Église Saint Martial située sur la commune de Rieupeyroux. De plus, deux communes de la Communauté de Communes bénéficient du label "Villes et Pays d'art et d'Histoire" des bastides du Rouergue : Le Bas Ségala et Rieupeyroux.

Le territoire intercommunal est particulièrement riche sur le plan environnemental, en effet on dénombre 2 Zones Natura 2000 et 2 ZNIEFF ainsi qu'un Espace Naturel Sensible au Sud-Ouest du territoire intercommunal. Le réseau hydrographique est marqué par la vallée de l'Aveyron, au Nord, et la vallée du Viaur au Sud et par de nombreux cours d'eau traversant le territoire (Le Lézert, les diverses Sérènes, La Maresque, Le Jaoul, etc.). La Communauté de Communes Aveyron Bas Ségala Viaur se démarque par l'importance de la place qu'y tient l'agriculture et les espaces boisés face à la faible part des espaces urbanisés. Effectivement, les espaces artificialisés occupent

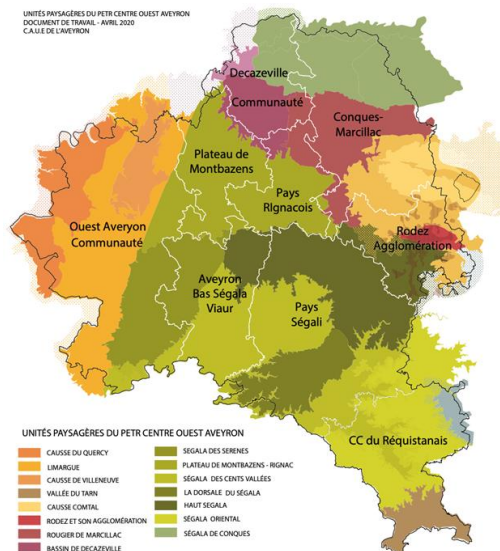


Figure 2 : Unités paysagères définies par PETR Centre Ouest Aveyron sur le territoire

seulement 219 ha soit 0,8% du territoire contre 73,7% pour les espaces agricoles et 25,5% pour les espaces boisés.

- **Des réseaux et infrastructures qui se développent**

L'arrivée de la N88 entre Rodez et Albi joue alors un rôle primordial d'un point de vue économique car elle permet de relier des pôles conséquents sur 3 départements mais c'est également un outil au service des populations locales en offrant une meilleure desserte du territoire et de ses communes. Cette route favorise l'arrivée de touristes mais aussi de nouveaux arrivants tout en contribuant aux échanges avec l'extérieur. Sur la CC ABSV le mode de déplacement essentiel est la voiture que ce soit afin d'accéder aux commerces et emplois. Bien que le Bas Ségala et La Salvétat Peyralès offrent quelques services et/ou commerces, la majorité de l'offre se situe à Rieupeyroux, cela oblige alors aux habitants des déplacements importants y compris pour des courses élémentaires et des démarches administratives. Concernant les déplacements pendulaires 76.6% des déplacements domicile-travail sont effectués en voiture contre 79.5% à l'échelle départementale.

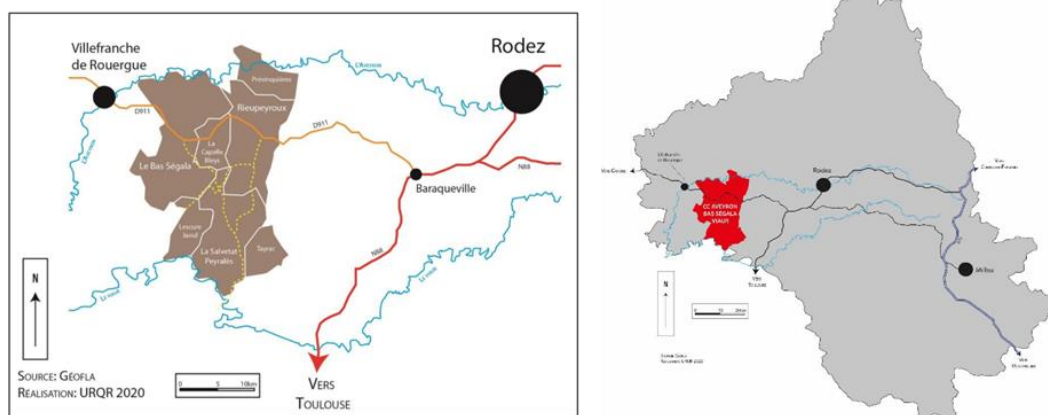


Figure 3 : Infrastructures sur le territoire intercommunal

Plusieurs initiatives en faveur du covoiturage apparaissent sur l'intercommunalité, on identifie plusieurs aires de covoiturage.

Les gares les plus proches se situent à Baraqueville, Naucelle ou bien Villefranche-de-Rouergue. Elles sont desservies par des lignes de bus circulant le long de la départementale 911. On retrouve deux lignes de bus desservant la CC ABSV :

- La ligne 221 de Villefranche à Rodez qui passe deux fois par jour par La Bastide l'Evêque, La Capelle Bleys et Rieupeyroux.

La ligne 221 entre Villefranche et Rodez permet d'assurer des déplacements pour les travailleurs. Elle offre donc une alternative à la voiture individuelle. Néanmoins, les arrêts de bus sont situés en zone rurale sans possibilité de stationner à proximité et le long d'une route fréquentée et dangereuse.

Le Transport A la Demande (TAD) est géré par la CC ABSV, est ouvert à tous et permet de desservir l'ensemble des sept communes grâce aux différents itinéraires ouverts sur le territoire et en périphérie. Ces itinéraires ont été réfléchis et élaborés plus particulièrement pour un public âgé et/ou isolé dans un objectif de répondre à leurs besoins principalement alimentaires (marchés locaux, commerces). Toutefois, aujourd'hui les besoins semblent avoir évolués et l'intercommunalité entre dans une phase de réflexion sur de nouveaux horaires et itinéraires.

Bien que le territoire soit pourvu de nombreux chemins de randonnée pédestre et cyclable, il n'y a pas de voie verte. Les vallons, les conditions météorologiques, les grandes distances et l'étroitesse des chaussées sont souvent des freins à la pratique du vélo comme mode de déplacement. Ceci-dit environ 10% des actifs se rendent au travail en vélo ou à pied.

- **L'énergie : une production diversifiée, locale et engagée**

Bien que l'énergie la plus consommée sur le territoire est celle liée aux produits pétroliers, la production d'énergie renouvelable sur le territoire est en hausse. A partir de 2014 la production d'énergie renouvelable n'a cessé d'augmenter sur le territoire mais depuis 2016 elle régresse et stagne depuis ces deux dernières années.

Plus de la moitié de cette production provient de la production de chaleur en bois-énergie (59.1%), suivie du photovoltaïque qui couvre 31.8% de la production et pour finir l'hydroélectrique à 9%. La part du photovoltaïque sur le territoire intercommunal croît rapidement. Il s'agit de la seule production d'énergie renouvelable du territoire dont la puissance ne cesse d'augmenter d'années en années. Concernant la production hydroélectrique, à l'échelle de la Communauté de Communes, on retrouve deux centrales hydroélectriques privées, sur la commune Lescure-Jaoul et de Prévinquières.

	MWh		%	
	CC Aveyron Bas Ségala Viaur	Occitanie	CC Aveyron Bas Ségala Viaur	Occitanie
Hydroélectricité	2 956	8 697 566	9,0	31,8
Solaire photovoltaïque	10 434	2 519 308	31,8	9,2
Eolien	0	3 592 107	0,0	13,1
Bioénergies électriques	0	471 196	0,0	1,7
Bioénergies thermiques	19 384	12 048 679	59,1	44,1
Biométhane injecté	0	21 047	0,0	0,1
<b>Total</b>	<b>32 774</b>	<b>27 349 901</b>	<b>100,0</b>	<b>100,0</b>

Source : OREO - 2019

Figure 4 : Production d'énergie renouvelable sur le territoire

Les émissions de gaz à effets de serre sur le territoire sont dues majoritairement aux produits pétroliers utilisés pour les transports (58%). La problématique des déplacements individuels en voiture est commune à nombre de territoires ruraux. A terme, il va être nécessaire aux communes rurales, telles que celles présentées dans cette candidature, de réfléchir et mettre en place des mobilités plus respectueuses de l'environnement.

- **L'offre de services et d'équipements : une caractéristique essentielle qui se développe sur les 3 communes bourgs centres**

L'offre de services se structure autour du pôle principal qu'est Rieupeyroux et des deux bourgs intermédiaires : La Salvetat-Peyralès et Le Bas-Ségala. Seules ces 3 communes sont équipées de commerces et d'infrastructures diversifiées et Rieupeyroux est dotée d'un panel plus développé et relativement complet permettant de répondre et satisfaire les besoins quotidiens de la population. Actuellement en construction, la Maison France Service située à Rieupeyroux permettra d'aider les habitants dans leurs démarches en ligne. De nombreux services en ligne (constitution de dossiers administratifs, simulation d'allocations, demande de documents en ligne, etc) seront accessibles au sein de ce bâtiment et avec l'aide d'hôtesse d'accueil.



En termes d'offre de soin les 3 communes sont les seules à disposer de médecins généralistes au nombre de 5 et une diversité de professions paramédicales. Malheureusement, la majorité des médecins approchent la retraite et il n'y pas d'option de reprise par de nouveaux. L'Aide à Domicile en Milieu Rural (ADMR) et les 2 sites de l'EHPAD jouent également un rôle essentiel concernant l'aide et l'accueil aux personnes âgées.

L'intercommunalité propose un service de halte-garderie situé à Rieuepeyroux et un Relais d'Assistantes Maternelles. Ces services sont structurants et de ce fait sollicités par les habitants. De plus, on retrouve des écoles dans les 3 communes ainsi que 2 collèges à Rieuepeyroux.

Le cinéma, l'antenne du conservatoire départemental de musique, l'espace culturel ainsi que les équipements sportifs et de loisirs se situent sur Rieuepeyroux.

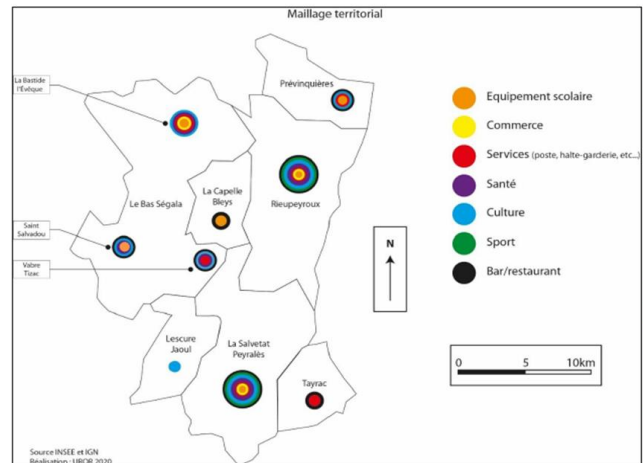


Figure 5 : Maillage territorial concernant les équipements, services et commerces

- **L'activité touristique : un potentiel axé autour des activités de pleine nature**

Le tourisme se développe progressivement sur le territoire intercommunal, la Communauté de Communes est placée en 15ème position sur 19 sur le département pour sa capacité d'hébergement. Cela s'explique par la forte présence du tourisme en Aveyron gravitant particulièrement autour de sites et villes historiques et de son patrimoine remarquable. L'hébergement des touristes est conséquent sur 3 communes en particulier : le Bas Ségala, Rieuepeyroux et la Salvetat Peyralès qui comptent un nombre important de lits marchands et non-marchands. Un problème subsiste : l'offre de restauration, particulièrement le soir et en intersaison reste trop faible, particulièrement au regard du patrimoine gastronomique du territoire.

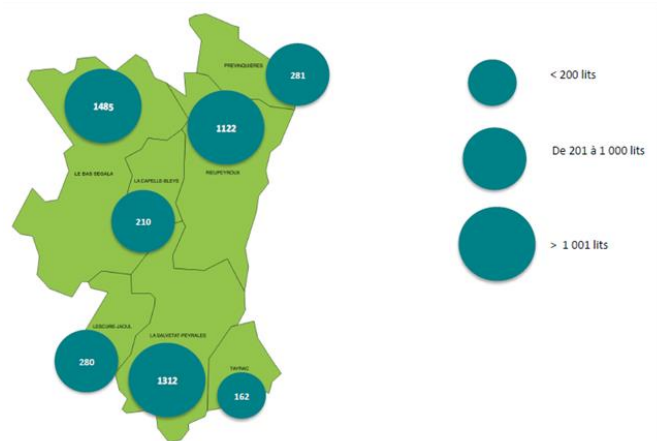


Figure 6 : Capacités touristiques des communes de l'intercommunalité

L'atout du territoire est la diversité de l'offre touristique, avec plusieurs filières à valoriser :

- Le tourisme vert, avec de nombreux sites naturels et paysagers qui attirent les visiteurs. De plus, l'offre de randonnées VTT, pédestres et équestres est conséquente. Le label "Station Verte" obtenu par Rieuepeyroux favorise également un tourisme de pleine nature, authentique, humain et respectueux de l'environnement.
- Le tourisme patrimonial, avec des sites à forts enjeux comme Rieuepeyroux et Le Bas Ségala qui sont intégrés au Pays d'Art et d'Histoire des Bastides du Rouergue mais également une diversité patrimoniale importante.
-

La fréquentation touristique de la Communauté de Communes Aveyron Bas Ségala Viaur est associée et liée avec celle de la Communauté de Communes du Pays Ségali. En effet, étant deux territoires limitrophes et possédant des caractéristiques paysagères et patrimoniales communes, les deux CC sont souvent assimilées d'un point de vue touristique. Ensemble ces 2 intercommunalités ont créé la marque "destination Sauvage de Caractère" et collaborent afin d'accueillir, d'informer au mieux les visiteurs et leur proposer un large panel d'offres qualitatives. La marque destination permet d'associer tous les éléments emblématiques qui constituent le Ségala et les valoriser dans cadre d'une démarche intégrée et globale. Un état des lieux de l'offre touristique du Ségala, des structures d'accueil et des stratégies existantes a d'abord été réalisé et suite à cela des enjeux et un plan d'action pluriannuel ont été extraits.

- **Une transition économique se traduisant sur les 3 secteurs d'activité**

**1/ L'agriculture** est symbolique pour le territoire et permet la valorisation des savoir-faire et des produits locaux. Le Veau du Ségala est un marqueur fort de la production de viande bovine de qualité, participant à façonner l'identité de ce territoire majoritairement agricole. En effet, en 2018 le secteur agricole rassemble 40% des établissements en activité sur l'EPCI, cependant le nombre d'exploitants agricoles a chuté de 50% en 10 ans. La fusion d'exploitations agricoles et les difficultés de reprise sont les premiers facteurs entourant la baisse du secteur agricole. Malgré cela, l'agriculture se diversifie (production céréalière et ovine, maraîchage, etc) et les circuits courts impliquant les producteurs ainsi que le tourisme agro-pastoral sont tous deux en expansion.

**2/ Le secteur industriel** a lui aussi perdu quelques emplois ce qui peut s'expliquer par le déplacement ou la cessation d'activité de certaines entreprises. En contrepartie, le secteur tertiaire comptabilise la majorité des emplois du territoire et le domaine de la construction est en plein développement.

Les TPE et entreprises individuelles constituent la majorité des entreprises du territoire bien que les jeunes aient des difficultés à s'installer sur le territoire. Les entreprises préférant s'installer le long de l'axe routier, des disparités territoriales concernant l'implantation économique sont donc visibles et impactent les communes au Sud et Nord de la D 911. Le marché de l'emploi éprouve des difficultés, en effet le nombre important de TPE et entreprises individuelles et la crise sanitaire ne favorise pas la création d'emplois ces dernières années.

**3/ Le commerce** est également un domaine structurant sur le territoire et plus particulièrement le commerce alimentaire. En effet, il représente la plus grosse part du chiffre d'affaires commercial intercommunal avec 36% des établissements commerciaux. La commune de Rieupeyroux accueille 2 supermarchés et de nombreux commerces de bouches, Le Bas Ségala est pourvu d'une boulangerie et d'un réseau de circuits courts développé et variés, tout comme à La Salvetat-Peyralès où la boulangerie va bientôt rouvrir et où une supérette est située. Les circuits courts (marchés, vente à la ferme, drive fermier, dépôt-vente, etc) se développent et diversifient, ils sont une opportunité à saisir afin de faire connaître le territoire et de développer l'activité commerciale.

- **Habitat : une demande en hausse mais peu de locatif et des difficultés à agir sur la vacance**

L'intercommunalité est témoin d'importants changements des schéma résidentiels : résidences secondaires se transformant en résidences principales, augmentation de la demande de logements locatifs en centre bourg, nouveaux habitants cherchant des terrains à construire. Outre ces changements, la crise sanitaire impacte grandement la demande de logement sur les communes de la Communauté de Communes Aveyron Bas-Ségala Viaur. Les acquisitions ont fortement augmenté avec des bâtisses à la vente depuis de nombreuses années qui ont récemment trouvées acquéreur, mais également les locations. La demande en

logements locatifs est en hausse mais se retrouve confrontée à une offre trop faible dans les communes. Cela inclut également les logements sociaux qui sont eux aussi peu nombreux sur le territoire.

Les centre-bourgs font face à une vacance importante ; en 2017 il y a 12% de logements vacants sur l'intercommunalité. Afin d'agir sur les causes de la vacance, certaines communes s'engagent dans des politiques incitatives. Des opérations habitat et façades permettant aux propriétaires d'obtenir des subventions concernant des travaux sur leurs habitations ont été mises en place sur la commune déléguée de Vabre-Tizac et sur la commune de Rieupeyroux. La remise en état de bâtisses vacantes afin de proposer une offre locative, comprenant des logements sociaux, est un enjeu majeur afin de redynamiser les centre-bourgs et d'attirer de nouveaux habitants sur le territoire.